

Skala 1:500

Rybnickie Przedsiębiorstwo Inżynierii Drogowej Certigos
M. Hawelek, M. Kaluża Sp. J.
44-203 Rybnik, ul. Brzezińska 8a
NIP 6423200761 REGON 366794746

Jednostka ewidencyjna: 041006, 2 Gorzyce
 Obiekt ewidencyjny: 0010 Turza
 Działka: AR 6, 187, 180, 559/189, 569/186, 976/1, 338/182,
 ul. Miejska, Tuszkawowa, Jodłowa
 6, 123, 25, 06, 2, 6, 123, 25, 06, 4, 6, 123, 25, 11, 2,
 6, 123, 25, 07, 1, 6, 123, 25, 07, 3, 6, 123, 25, 12, 1.

Nie wykluza się istnienia w terenie innych, nie wskazanych na niniejszej mapie elementów uzbrojenia i terenu, które nie były zgłoszone do inwentaryzacji lub o których brak jest informacji w instytucjach branżowych. W zakresie brak jest punktów osnowy.

Oznaczenie kancelaryjne: WG.6640.1.1539.2021
 Rybnik dnia 02.02.2022

1013/64

Oznaczenie kancelaryjne: WG.6640.1.1539.2021
Rybnik dnia 02.02.2022











GEODETA UPRAWNIENIY
świadczeztwo MGZ nr 15069
inż. Stanisław Krywczyk

ID zasobu: P.2415.2022.821

7

[illegible]

sieć gazowa
sieć elektroenergetyczna
sieć kanalizacyjna
sieć teletechniczna
sieć wodociągowa
linie i opisy z planu
Zagospodarowania Przestrzennego
nieprzekraczalna linia zabudowy

-  Nawierzchnia remontowanej jezdni z betonu asfaltowego
-  Nawierzchnia istniejących zjazdów z kostki betonowej - poza zakresem pozwolenia na budowę
-  Nawierzchnia remontowanych poboczy gruntowych
-  Projektowana kanalizacja deszczowa
-  Projektowana studnia betonowa
-  Projektowany wpust deszczowy
-  Projektowany zbiornik szczelny
-  Projektowany krawężnik betonowy najazdowy 15x22cm
-  Numer działki objętej inwestycją
-  Granica istniejącego pasa drogowego - zakresu opracowania

Jednostka	 CERTIGOS Rybnickie Przedsiębiorstwo Inżynierii Drogowej CERTIGOS M. Hawelek, M. Kałuża Sp. J. 44-203 Rybnik; ul. Brzezińska 8A
-----------	---

Projektował	mgr inż. Mateusz Kaluża	Nr upr.	SLK/7740/PWBd/17 spec. inż. drogowa	PODPIS:	
Sprawdzał	mgr inż. Ewa Tompalska	Nr upr.	287/DQS/12 spec. drogowa	PODPIS:	
Data: Sierpień 2022	PRZEDMIOT RYSUNKU: Projekt zagospodarowania terenu ul. Truskawkowa 0010-0003	SKALA: 1:500	NUMER RYSUNKU: 2.		



Rybnickie Przedsiębiorstwo
Inżynierii Drogowej CERTIGOS
M. Hawełek, M. Kałuża Sp. J.
44-203 Rybnik; ul. Brzezińska 8A

mgr inż. Mateusz Kaluża	Nr upr.	SLK/7740/PWBD/17 spec. inż. drogowa	PODPIS:
mgr inż. Ewa Tompalska	Nr upr.	287/DQS/12 spec. inż. drogowa	PODPIS:

PRZEDMIOT RYSUNKU: Projekt zagospodarowania terenu ul. Truskawkowa 0010-0003	SKALA: 1:500	NUMER RYSUNKU: 2.1
--	-----------------	-----------------------